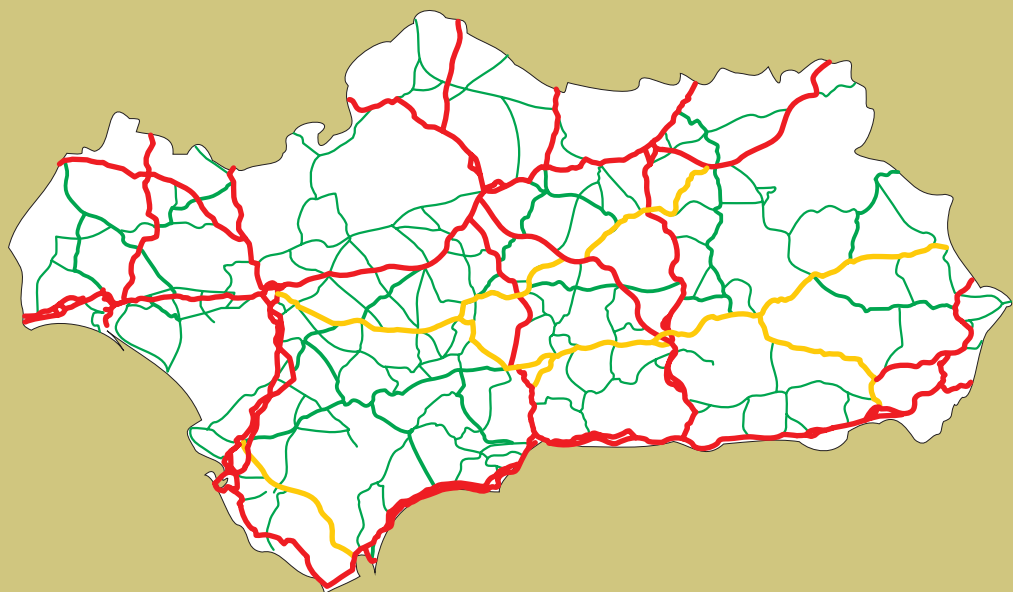


Actualización de la Red de Carreteras de Andalucía

Provincia de Cádiz



RED DE CARRETERAS DE ANDALUCÍA

Contenido del Documento

MEMORIA

ANEXO Nº 1

- CATÁLOGO DE CARRETERAS DE ANDALUCÍA
 - RED AUTONÓMICA
 - RED PROVINCIAL

- MAPA GENERAL RED DE CARRETERAS DE ANDALUCÍA
- MAPA PROVINCIAL RED DE CARRETERAS DE ANDALUCÍA

ANEXO Nº 2

- MODELO DE HITOS KILOMÉTRICOS DE LA RED AUTONÓMICA DE CARRETERAS DE ANDALUCÍA
- MODELO DE HITOS KILOMÉTRICOS DE LA RED PROVINCIAL DE CARRETERAS DE ANDALUCÍA

MEMORIA

RED DE CARRETERAS DE ANDALUCÍA

MEMORIA

1. ANTECEDENTES

La Ley 8/2001, de 12 de julio, de Carreteras de Andalucía define en su artículo 3 la Red de Carreteras de Andalucía, que está constituida por las carreteras que discurriendo íntegramente por el territorio andaluz no estén comprendidas en la Red de Carreteras del Estado y se encuentren incluidas en el Catálogo de Carreteras de Andalucía. De acuerdo con la Ley, la Red de Carreteras de Andalucía está formada por las categorías de Red Autonómica y Red Provincial, en las que se integran la red viaria de titularidad de la Junta de Andalucía y la Red de titularidad de las Diputaciones Provinciales, respectivamente. La Red Autonómica, a su vez, comprende la Red Básica, la Red Intercomarcal y la Red Complementaria.

El Catálogo de Carreteras de Andalucía es el instrumento público que sirve para la identificación e inventario de las carreteras que constituyen la Red de Carreteras de Andalucía, adscribiéndolas a las distintas categorías de la red (Red Autonómica y Red Provincial) y clasificándolas conforme a los criterios del texto legislativo.

En el proceso de conformación del Catálogo de Carreteras de Andalucía, por Acuerdo de Consejo de Gobierno de 6 de septiembre de 2005 se aprobó la Red Autonómica de Carreteras a Integrar en el Catálogo, y posteriormente, por Acuerdo de Consejo de Gobierno de 25 de julio de 2006 se aprobó la Red Provincial a integrar en el Catálogo.

Durante el mes de mayo de 2007 se hicieron efectivos los traspasos de competencias en materia de carreteras entre la Comunidad Autónoma Andaluza y las ocho Diputaciones Provinciales, tras las firmas de las correspondientes Actas de Traspaso por las Comisiones Mixtas de Transferencias en marzo de 2007.

La Red Autonómica aprobada por Consejo de Gobierno ascendía a 10.179 kilómetros de carreteras y la Red Provincial a 8.930 kilómetros. Con la aprobación de las Redes Autonómica y Provincial se asignó matrículas a las carreteras a integrar en cada Red aplicando unos determinados criterios, buscando una homogeneidad en toda la Red y logrando hacer más comprensible para el usuario el sistema viario andaluz.

En el periodo transcurrido desde la aprobación de la Red Autonómica y Red Provincial se ha realizado un exhaustivo análisis de las redes aprobadas. En el caso concreto de la Red Autonómica, se ha planteado la necesidad de incorporar nuevas carreteras construidas por la administración autonómica y otras carreteras derivadas de los cambios producidos en la configuración del sistema viario ante la evolución de la demanda de tráfico. También tras la realización de las nuevas campañas de inventario de la Red Autonómica, se han actualizado los datos de longitud y origen-final de algunas carreteras, así como se han corregido algunos errores materiales que se recogieron en el documento inicial de dicha red.

Asimismo, los cambios que se han producido en la Red Provincial a propuesta de las Diputaciones Provinciales, han sido analizados y considerados para la actualización de la Red Provincial.

El resultado de los trabajos de actualización acometidos en la red desde julio de 2006, es el que se recoge en este documento, que pretende reflejar la situación actual tanto de la Red Autonómica como de la Red Provincial y servir de base a la elaboración del definitivo Catálogo de Carreteras de Andalucía una vez hayan culminado los procesos de transferencia con otros organismos titulares de carreteras.

2. CRITERIOS DE MATRICULACIÓN DE LA RED AUTONÓMICA

Los criterios de matriculación que se han utilizado para las carreteras que integran la Red Autonómica, en función de la categoría de Red a la que pertenezcan, son los siguientes:

2.1. Red Autonómica de Carreteras

2.1.1. Red Básica y Red Intercomarcal

DEFINICIÓN:

- La Red Básica, dividida a su vez en Red Básica estructurante y Red Básica de articulación. La Red Básica estructurante está constituida por aquellas carreteras que, junto con la Red de Carreteras del Estado, configuran la malla viaria que da soporte a los largos recorridos y principales conexiones exteriores. La Red Básica de articulación constituye el soporte de las principales relaciones de largo y medio recorrido, tanto internas como de origen o destino en la región, excluyendo las carreteras que configuran la Red Básica estructurante.
- La Red Intercomarcal complementa las funciones de la Red Básica respecto al tráfico de medio recorrido, conectando los distintos ámbitos territoriales entre sí.

MATRICULACIÓN:

- Las carreteras de la Red Básica estructurante mantienen en algunos casos su matriculación actual (A-92, A-92N, A-381 y A-316), y se les asigna una nueva matrícula en el resto (A-92G, A-92M y A-318).
- La matriculación de las carreteras pertenecientes a las categorías de Red Básica de articulación y Red Intercomarcal, adopta la forma A-XXX, identificando con la letra "A" el carácter autonómico de la carretera, y con los tres dígitos siguientes, la carretera concreta.

Los colores de las placas de matrícula y kilometración de las carreteras (ver Anexo N°2), así como los correspondientes a su representación gráfica, serán el naranja, para la Red Básica estructurante, y el verde para las Redes Básica de articulación e Intercomarcal.

2.1.2. Red Complementaria

DEFINICIÓN:

- La Red Complementaria está constituida por aquellas carreteras que conforman el resto de la Red Autonómica, no incluidas en las categorías anteriores, y que tengan, entre otras, las siguientes funciones:
 - Garantizar la movilidad en las Áreas Metropolitanas
 - Proporcionar accesibilidad a zonas de especial interés turístico y estratégico.
 - Proporcionar accesibilidad desde las poblaciones a la Red Básica e Intercomarcal.

MATRICULACIÓN:

La matriculación de la Red Complementaria adopta la forma A-XXXX, identificando con la letra "A" el carácter autonómico de la carretera, y con los cuatro dígitos siguientes la localización de la carretera dentro de cada una de las provincias andaluzas.

El primer dígito corresponde a la provincia donde está situada, ordenado de la siguiente forma AL-CA-CO-GR-HU-JA-MA-SE, y correspondiendo el nº 1 a Almería y el nº 8 a Sevilla. Es un orden alfabético.

Para resolver los casos de continuidad de una carretera que afecte a más de una provincia, se atiende a este orden provincial, de forma que la carretera se matriculará con el número menor de las provincias a las que pertenezca.

Cada provincia, a excepción de Cádiz y Málaga, se ha dividido en tres círculos concéntricos, trazados desde el centro geográfico de la capital de provincia. La primera corona es de 30 Km de radio, que además permite definir las áreas metropolitanas, la segunda corona está comprendida entre los 30 y 60 Km y la tercera está comprendida entre los 60 y 90 Km. El segundo dígito de la matrícula identifica la corona en la que se sitúa el origen de la carretera, correspondiendo el 0 a la primera corona, el 1 a la segunda, el 2 a la tercera, y el 3 al extra-radio (fuera de la tercera corona).

En las provincias de Cádiz y Málaga se han identificado dos centros de matriculación en cada una de ellas, correspondiendo el primero de ellos al centro geográfico de la capital provincial, y el segundo a los núcleos de Algeciras y Marbella, respectivamente. Con los centros geográficos de las capitales, se definen dos coronas concéntricas; la primera corona es de 30 Km de radio, permite definir las áreas metropolitanas, y la segunda corona está comprendida entre los 30 y 60 Km. El segundo dígito de la matrícula identifica la corona en la que se sitúa el origen de la carretera, correspondiendo el 0 a la primera corona, el 2 a la segunda, y el 3 al extra-radio (fuera de la segunda corona). Con los centros en Algeciras y Marbella se define una corona de radio 30 Km. Las carreteras con origen dentro de esta corona, tendrán como segundo dígito el 1.

Tomando como punto de origen de coordenadas los centros utilizados para definir las coronas, y previamente habiendo dividido cada una de las coronas en cuatro sectores, empezando en el Norte y barriendo en el sentido de las agujas del reloj, se van asignando los dos últimos dígitos en orden creciente, tomando como inicio de la carretera el más cercano al centro de las coronas, y siendo éste el que marca el número de orden.

El color de las placas de matrícula y kilometración de las carreteras de la Red Complementaria (ver Anexo N°2), así como el correspondiente a su representación gráfica, será el verde para la Red Complementaria Metropolitana y el amarillo para el resto de la Red Complementaria.

2.1.3. Ramales de conexión

Los denominados “ramales de conexión” se corresponden con carreteras de la Red Autonómica, en concreto de la Red Complementaria o de la Red Complementaria Metropolitana, que sirven de acceso a poblaciones desde otras carreteras autonómicas o conectan carreteras autonómicas, pero que por su reducida longitud no es relevante la colocación de placas kilométricas en su recorrido y no se han matriculado aplicando los criterios generales.

La matriculación de estos ramales adopta la forma A-XXXX RX, indicando la letra A y los tres o cuatro primeros dígitos, en su caso, la carretera de la Red Autonómica en la que el ramal tiene su origen; la letra R la clasificación como “Ramal de conexión”; y el último dígito, con carácter numérico, el orden del ramal en el sentido de la carretera en caso de existir varios ramales con origen en una misma.

2.2. Red Provincial de Carreteras

Los criterios de matriculación que se han utilizado para las carreteras que integran la Red Provincial, han sido establecidos por la Consejería de Obras Públicas y Transportes a través de la Dirección General de Carreteras, y son los siguientes:

La matriculación de la Red Provincial se define con las iniciales de la provincia seguidas de cuatro dígitos que identifican la localización de la carretera dentro de la misma (AL-XXXX, CA-XXXX, CO-XXXX, GR-XXXX, HU-XXXX, JA-XXXX, MA-XXXX, SE-XXXX).

Cada provincia se ha dividido en círculos concéntricos trazados desde el centro geográfico de la capital de provincia. La primera corona es de 30 Km de radio, que permite definir las áreas metropolitanas, y las siguientes, de radio 40 Km, 50 Km, sucesivamente, hasta llegar a la última corona de radio 90 Km. El número de coronas es función de la extensión superficial de la provincia en cuestión. El **primer dígito** de la matrícula identifica la corona en la que se sitúa el origen de la carretera, correspondiendo el 3 a la primera corona, el 4 a la segunda, el 5 a la tercera, y así, sucesivamente. Las coronas se han dividido a su vez en cuatro sectores, de forma que el **segundo dígito** identifica el sector en el que se sitúa el origen de la carretera:

- Sector Noreste: segundo dígito igual a 1
- Sector Sureste: segundo dígito igual a 2
- Sector Suroeste: segundo dígito igual a 3
- Sector Noroeste: segundo dígito igual a 4

Tomando como punto de origen de coordenadas los centros utilizados para definir las coronas, empezando en el Norte y barriendo en el sentido de las agujas del reloj, se van asignando el **tercer y cuarto dígito** en orden creciente, tomando como inicio de la carretera el más cercano al centro de las coronas, y siendo éste el que marca el número de orden.

El color de las placas de matrícula y kilometración de las carreteras de la Red Provincial, así como el correspondiente a su representación gráfica, será el amarillo.

3. LA CONFORMACIÓN DEL CATÁLOGO DE CARRETERAS

En el Anexo nº1 se identifican todas y cada una de las carreteras que constituyen la Red Autonómica y la Red Provincial, adscribiéndolas en el caso de la Red Autonómica, a su categoría correspondiente (Básica estructurante, Básica de articulación, Intercomarcal o Complementaria), e informando sobre su matrícula, denominación, origen, final y longitud. El reparto por provincias y categorías es el siguiente:

RED AUTONÓMICA DE CARRETERAS DE ANDALUCÍA (KMS)

PROVINCIA	RED BÁSICA	RED INTERCOMARCAL	RED COMPLEMENTARIA	TOTAL
ALMERÍA	170,93	359,66	296,02	826,61
CÁDIZ	216,60	371,40	426,79	1.014,79
CÓRDOBA	206,40	630,76	810,91	1.648,07
GRANADA	407,96	613,18	525,22	1.546,36
HUELVA	228,47	393,79	157,98	780,24
JAÉN	263,12	587,18	573,55	1.423,85
MÁLAGA	266,00	494,71	551,48	1.312,19
SEVILLA	286,09	956,12	626,28	1.868,49
TOTAL	2.045,57	4.406,80	3.968,23	10.420,60

RED PROVINCIAL DE CARRETERAS DE ANDALUCÍA (KMS)

PROVINCIA	RED PROVINCIAL
ALMERÍA	1.210,72
CÁDIZ	806,68
CÓRDOBA	1.947,30
GRANADA	1.236,33
HUELVA	858,36
JAÉN	908,78
MÁLAGA	859,60
SEVILLA	1.096,25
TOTAL	8.924,02

ANEXO Nº 1

CATÁLOGO DE CARRETERAS DE ANDALUCÍA

RED AUTONÓMICA

RED AUTONÓMICA DE CARRETERAS DE ANDALUCÍA

RED BÁSICA

ESTRUCTURANTE			
Matricula:	Denominación:		Longitud (Km):
	Origen:	Final:	
A-316	De Úbeda a carretera Granada-Córdoba		99,98
	Origen: Int. A-401 (Úbeda)	Final: N-432	
A-318	De Estepa a carretera Granada-Córdoba por Lucena		72,58
	Origen: Enlace A-92 (Estepa)	Final: N-432	
A-381	De Jerez de la Frontera a Los Barrios		88,04
	Origen: Enlace AP-4 (Jerez de la Frontera)	Final: Int. A-7	
A-92	De Sevilla a Almería por Granada		393,54
	Origen: Int. SE-30 (Sevilla)	Final: Int A-7 (Almería)	
A-92G	De Santa Fe a Granada		10,20
	Origen: Int. A-92 (Santa Fe)	Final: Int. A-44 (Granada)	
A-92M	De Estación de Salinas a Villanueva de Cauche		25,88
	Origen: Int. A-92 (Estación Salinas)	Final: Int. A-45 (Puerto de las Pedrizas)	
A-92N	De Guadix a Límite de Región de Murcia		119,60
	Origen: Int. A-92 (Guadix)	Final: Lím. Región Murcia	
TOTAL (Km):			809,82

RED BÁSICA

DE ARTICULACIÓN			
Matricula:	Denominación:		Longitud (Km):
	Origen:	Final:	
A-301	De La Carolina a Úbeda		46,74
	Origen: Int. A-4 (La Carolina)	Final: Int. N-322 (Úbeda)	
A-304	De Aguilar a Puente Genil		16,77
	Origen: Int. N-331 (Aguilar)	Final: Int. A-379 (Puente Genil)	
A-306	De El Carpio a Torredonjimeno		57,90
	Origen: Int. N-IVa (El Carpio)	Final: Int. A-316 (Torredonjimeno)	

RED AUTONÓMICA DE CARRETERAS DE ANDALUCÍA

RED BÁSICA

DE ARTICULACIÓN		Longitud (Km):
Matricula:	Denominación:	
Origen:	Final:	
A-307	De Espejo a Montilla	16,32
Origen: Int. N-432 (Espejo)	Final: Int. N-331 (Montilla)	
A-308	De A-44 a A-92	37,04
Origen: Int. A-44 (Iznalloz)	Final: Int. A-92 (Darro)	
A-309	De Montoro a Castro del Río	43,85
Origen: Int. A-4 (Montoro)	Final: Int. N-432 (Castro del Río)	
A-330	De Cúllar a Puebla de Don Fadrique por Huéscar	65,14
Origen: Int. A-92N (Cúllar)	Final: Lím. Región Murcia	
A-334	De Baza a Huércal-Overa	84,87
Origen: Int. A-92N (Baza)	Final: Int. A-7 (Huércal Overa)	
A-339	De Cabra a Alcalá la Real	51,16
Origen: Int. A-318 (Cabra)	Final: Int. N-432	
A-357	De Campillos a Málaga por el Valle del Guadalhorce	68,93
Origen: Int. A-384 (Campillos)	Final: Int. A-7 (Málaga)	
A-364	De Écija a A-92	42,72
Origen: Int. A-4 (Écija)	Final: Int. A-92 (Monte Palacio)	
A-374	De Algodonales a Ronda	33,79
Origen: Int. A-384 (Algodonales)	Final: Int. A-367 (Ronda)	
A-375	De Utrera a Puerto Serrano	45,14
Origen: Int. A-362/A-376 (Utrera)	Final: Int. A-384 (Puerto Serrano)	
A-376	De Sevilla a Utrera	25,47
Origen: Int. SE-30 (Sevilla)	Final: Int. A-362 (Utrera)	
A-382	De Jerez de la Frontera a Arcos de la Frontera	27,18
Origen: Enlace AP-4 (Jerez de la Frontera)	Final: Int. A-384/A-372 (Arcos de la Frontera)	
A-383	Acceso Este a la Línea de la Concepción	8,44
Origen: Int. A-7	Final: La Línea de la Concepción	

RED AUTONÓMICA DE CARRETERAS DE ANDALUCÍA

RED BÁSICA

DE ARTICULACIÓN			Longitud (Km):
Matricula:	Denominación:		
	Origen:	Final:	
A-384	De Arcos de la Frontera a Antequera		131,13
	Origen: Int. A-382 (Arcos de la Frontera)	Final: Int. A-92 (Antequera)	
A-394	De Arahal a la A-4		38,59
	Origen: Int. A-92 (El Arahal)	Final: Int. N-IV (Puente Pájaras)	
A-397	De Ronda a San Pedro de Alcántara		48,67
	Origen: Int.A-367/A-374 (Ronda)	Final: Int. A-7 (San Pedro de Alcántara)	
A-401	De Úbeda a Moreda		82,47
	Origen: Int. N-322 (Úbeda)	Final: Int. A-308 (Moreda)	
A-403	De Alcalá la Real a Dehesas Viejas		34,96
	Origen: Int. N-432 (Alcalá la Real)	Final: Int. A-44 (Dehesas Viejas)	
A-461	De Santa Olalla de Cala a Zalamea la Real		53,93
	Origen: Int. N-630 (Santa Olalla de Cala)	Final: Int. N-435 (El Campillo)	
A-484	De Bonares a Almonte		16,59
	Origen: Int. A-49 (Bonares)	Final: Int. A-483 (Almonte)	
A-493	De La Palma del Condado a Valverde del Camino		35,93
	Origen: Int. A-49 (Palma Condado)	Final: Int. N-435 (Valverde del Camino)	
A-495	De Gibraleón a Rosal de la Frontera		84,25
	Origen: Int. N-431 (Gibraleón)	Final: Int. N-433 (Rosal de la Frontera)	
A-496	De Valverde del Camino a Cabezas Rubias		37,77
	Origen: Int. N-435 (Valverde Camino)	Final: Int. A-495 (Cabezas Rubias)	
TOTAL (Km):			1.235,75

RED AUTONÓMICA DE CARRETERAS DE ANDALUCÍA

RED INTERCOMARCAL

Matricula:	Denominación:	Longitud (Km):
Origen:	Final:	
A-302	De Linares a A-44	13,86
Origen: Int. N-322 (Linares)	Final: A-44	
A-303	De Guarromán a Linares	9,72
Origen: Int. N-IVa (Guarromán)	Final: Linares	
A-305	De Andújar a Baena	59,29
Origen: Int. A-311 (Andújar)	Final: Int. N-432 (Baena)	
A-310	De Puente Génave a Siles	27,54
Origen: Int. N-322 (Puente Génave)	Final: Límite Región Castilla-La Mancha	
A-311	De Jaén a Andújar por Fuerte del Rey	35,85
Origen: Int. A-316 (Jaén)	Final: Int. A-4 (Andujar)	
A-312	De Linares a Beas de Segura	80,07
Origen: Int. N-322 (Linares)	Final: Int. N-322	
A-314	De Vejer de la Frontera a Barbate	8,93
Origen: Int. N-340 (Vejer de la Frontera)	Final: Int. A-2231 (Barbate)	
A-315	De Torreperogil a Baza por Pozo Alcón	103,74
Origen: Int. N-322 (Torreperogil)	Final: Int. A-92N (Baza)	
A-317	De La Puerta de Segura a Vélez Rubio	149,71
Origen: Int. A-310 (La Puerta de Segura)	Final: Int. A-92N (Vélez Rubio)	
A-319	De Peal de Becerro a Hornos por Cazorla	86,86
Origen: Int. A-315 (Peal de Becerro)	Final: Int. A-317 (Hornos)	
A-320	De Mancha Real a Jódar	34,57
Origen: A-316	Final: Int. A-401 (Jódar)	
A-321	De Arjona a Torredonjimeno	16,39
Origen: Arjona	Final: Int. A-306 (Pilar de Moya)	
A-322	De Jódar a Cazorla	44,30
Origen: Int. A-401 (Jódar)	Final: Int. A-319 (Cazorla)	

RED AUTONÓMICA DE CARRETERAS DE ANDALUCÍA

RED INTERCOMARCAL

Matricula:	Denominación:	Longitud (Km):
Origen:	Final:	
A-323	De Guadahortuna a Iznalloz	20,52
Origen: Int. A-401 (Guadahortuna)	Final: Int. A-308 (Iznalloz)	
A-324	De La Cerradura a Huelma	27,41
Origen: Int. A-44 (La Cerradura)	Final: Int. A-401 (Huelma)	
A-325	De Moreda a Guadix por Pedro Martinez	41,58
Origen: Int. A-401 (Moreda)	Final: Enlace A-92 (Guadix)	
A-326	De Pozo Alcón a Huéscar	52,13
Origen: Pozo Alcón	Final: Int. A-4302 (Huéscar)	
A-327	De Vélez-Rubio a Huércal-Overa	32,57
Origen: Int. A-92N (Vélez Rubio)	Final: A-7 (Huércal Overa)	
A-328	De Iznájar a Loja	26,53
Origen: Int. A-333 (Iznájar)	Final: Int A-92 (Loja)	
A-331	De Lucena a Iznájar por Rute	31,39
Origen: Int. A-318 (Lucena)	Final: Int. A-333 (Iznájar)	
A-332	De Cuevas de Almanzora a San Juan de los Terreros	33,67
Origen: A-7	Final: Lím. Región Murcia	
A-333	De Alcaudete a A-92 por Priego de Córdoba	67,12
Origen: Int. N-432 (Alcaudete)	Final: Int. A-92 (Est. Salinas)	
A-335	De Alcalá La Real a Moraleda de Zafayona	48,34
Origen: Int. N-432 (Alcalá la Real)	Final: Int. A-92 (Moraleda de Zafayona)	
A-336	De Tocón a Pinos Puente	23,38
Origen: Int. A-335 (Tocón)	Final: Int. N-432 (Pinos-Puente)	
A-337	De Cherín a La Calahorra	41,65
Origen: Int. A-348 (Cherín)	Final: Int. A-92 (La Calahorra)	
A-338	De Granada a Alhama de Granada	45,33
Origen: Int. N-323a (Armillá)	Final: Int. A-402 (Alhama de Granada)	

RED AUTONÓMICA DE CARRETERAS DE ANDALUCÍA

RED INTERCOMARCAL

Matricula:	Denominación:	Longitud (Km):
Origen:	Final:	
A-341	De Loja a Ventas de Zafarraya	34,02
Origen: Int. A-92 (Loja)	Final: Int. A-402 (Ventas de Zafarraya)	
A-342	De Monturque a Cabra	11,45
Origen: Int. N-331 (Monturque)	Final: Cabra	
A-343	De Antequera a Zalea	53,15
Origen: Int. A-92 (Antequera)	Final: Int. A-357 (Zalea)	
A-344	De Rute a Encinas Reales	13,35
Origen: Int. A-331 (Rute)	Final: Int. N-331 (Encinas Reales)	
A-345	De Cádiar a La Rábita	32,19
Origen: Int. A-348 (Cádiar)	Final: Int. N-340 (La Rábita)	
A-346	De Órgiva a Vélez de Benaudalla	12,20
Origen: Int. A-348 (Órgiva)	Final: Int. N-323 (Vélez de Benaudalla)	
A-347	De Adra a Alcolea	26,89
Origen: Int. N-340 (Adra)	Final: Int. A-348 (Alcolea)	
A-348	De Lanjarón a Almería por Ugíjar	144,65
Origen: Int. A-44 (Béznar)	Final: Int. N-340a (Benahadux)	
A-349	De Tabernas a Olula del Río por Macael	47,36
Origen: Int. N-340a (Tabernas)	Final: Int. A-334 (Olula del Río)	
A-350	De Huércal-Overa a San Juan de los Terreros	27,56
Origen: Int. N-340a (Huércal Overa)	Final: Int. A-332 (San Juan de los Terreros)	
A-351	De Écija a Osuna	34,63
Origen: Int. A-4 (Écija)	Final: Int. A-92 (Osuna)	
A-352	De Vera a Cuevas de Almanzora	3,90
Origen: Int. A-1200 (Vera)	Final: Int. A-332 (Cuevas de Almanzora)	
A-353	De Estepa a Martín de la Jara	30,29
Origen: Int. A-92 (Estepa)	Final: int. A-378/A-406 (Martín de la Jara)	

RED AUTONÓMICA DE CARRETERAS DE ANDALUCÍA

RED INTERCOMARCAL

Matrícula:	Denominación:	Longitud (Km):
Origen:	Final:	
A-354	De Alozaina a Zalea	18,46
Origen: Int. A-366 (Alozaina)	Final: Int. A-357 (Zalea)	
A-355	De Casapalma a Marbella	37,79
Origen: Int. A-7054	Final: Int. A-7 (Marbella)	
A-356	De Casabermeja a Vélez-Málaga	51,28
Origen: Int- A-45 (Casabermeja)	Final: Int. N-340 (Torre del Mar)	
A-358	De Berja a El Ejido	18,47
Origen: Int. A-347 (Berja)	Final: Int. N-340 (El Ejido)	
A-360	De Alcalá de Guadaira a Morón de la Frontera	43,79
Origen: Int. A-92 (Alcalá de Guadaíra)	Final: Int. A-361 (Morón de la Frontera)	
A-361	De Montepalacio a Montellano	40,54
Origen: Int. A-92 (Monte Palacio)	Final: Int. A-375 (Montellano)	
A-362	De Utrera a Los Palacios y Villafranca	10,07
Origen: Int. A-376/A-375 (Utrera)	Final: Enlace AP-4 (Los Palacios y Villafranca)	
A-363	De Morón de la Frontera a Olvera	21,87
Origen: Int. A-406	Final: Int. A-384 (Olvera)	
A-365	De La Roda de Andalucía a Campillos	20,52
Origen: Int. A-92 (La Roda de Andalucía)	Final: Int. A-384 (Campillos)	
A-366	De Ronda a Coín	62,18
Origen: Int. A-397 (Ronda)	Final: Int. A-404/A-7059 (Coín)	
A-367	De Ardales a Ronda	44,29
Origen: Int. A-357	Final: Int. A-374/A-397 (Ronda)	
A-368	De Mijas a Torremolinos por Benalmádena	14,05
Origen: Int. A-387 (Mijas)	Final: Int. N-340 (Benalmádena)	
A-369	De Ronda a Gaucín	36,38
Origen: Int. A-397 (Ronda)	Final: Int. A-377/A-405 (Gaucín)	

RED AUTONÓMICA DE CARRETERAS DE ANDALUCÍA

RED INTERCOMARCAL

Matricula:	Denominación:	Longitud (Km):
Origen:	Final:	
A-370	De Los Gallardos a Garrucha	12,06
Origen: Int. N-340a (Los Gallardos)	Final: Garrucha (Puerto)	
A-371	De Las Cabezas de San Juan a Villamartín	29,68
Origen: Int. A-471 (Las Cabezas San Juan)	Final: Int. A-384 (Villamartín)	
A-372	De Arcos de la Frontera a Ronda por Grazalema	65,95
Origen: Int. A-384 (Arcos de la Frontera)	Final: Int. A-374	
A-373	De Villamartín a Algatocín	69,81
Origen: Int. A-384 (Villamartín)	Final: Int. A-369 (Algatocín)	
A-377	De Manilva a Gaucín	28,64
Origen: Int. A-7 (San Luis de Sabinillas)	Final: Int. A-369/A-405 (Gaucin)	
A-378	De Osuna a Martín de la Jara	20,37
Origen: Int. A-92 (Osuna)	Final: Int. A-353/A-406 (Martin de la Jara)	
A-379	De Casariche a La Carlota por Puente Genil	57,88
Origen: Int. A-92 (Lora de Estepa)	Final: Int. N-IVa (La Carlota)	
A-380	De Puebla de Cazalla a Carmona por Marchena	40,28
Origen: Int. A-92 (La Puebla de Cazalla)	Final: Int. N-IVa (Carmona)	
A-385	De Otura a Santa Fe por La Malahá	20,24
Origen: Int.A-44 (Puerto Suspiro del Moro)	Final: Int. A-92G (Santa Fé)	
A-386	De Écija a La Rambla	28,23
Origen: Int. A-4 (Cerro Perea)	Final: Int. N-331	
A-387	De Alhaurín el Grande a Fuengirola	19,28
Origen: Int. A-404 (Alhaurín el Grande)	Final: Int. A-7 (Fuengirola)	
A-388	De Écija a Herrera	36,41
Origen: Int. A-4 (Écija)	Final: Int. A-318 (Herrera)	
A-389	De Arcos de la Frontera a Medina Sidonia	36,81
Origen: Arcos de la Frontera	Final: Medina Sidonia	

RED AUTONÓMICA DE CARRETERAS DE ANDALUCÍA

RED INTERCOMARCAL

Matricula:	Denominación:	Longitud (Km):
Origen:	Final:	
A-390	De Chiclana de la Frontera a Medina Sidonia	21,01
Origen: Int. A-48 (Chiclana)	Final: Int. A-381 (Medina Sidonia)	
A-391	De Aguadulce a Alicún	25,74
Origen: Enlace A-7	Final: Int. A-348 (Alicún)	
A-392	De Dos Hermanas a Alcalá de Guadaíra	10,77
Origen: Dos Hermanas	Final: Int. A-92 (Alcalá de Guadaíra)	
A-393	De Espera a Arcos de la Frontera	17,95
Origen: Int.A-371	Final: Int. A-372/A-382/A-384	
A-395	De Granada a Sierra Nevada	38,59
Origen: Int. A-44 (Granada)	Final: Sierra Nevada (Prado Llano)	
A-396	De Medina Sidonia a Vejer de la Frontera	30,21
Origen: Int. A-381 (Medina Sidonia)	Final: Int. N-340 (Vejer de la Fontera)	
A-398	De Alcalá de Guadaíra a Carmona	23,27
Origen: Int. A-92 (Alcalá de Guadaíra)	Final: Int. N-IVa (Carmona)	
A-399	De Cantoria a Chirivel	31,84
Origen: Int. A-334 (Cantoria).	Final: Int. A-92N (Chirivel)	
A-402	De Moraleda de Zafayona a Viñuela	59,49
Origen: Int. A-92 (Moraleda de Zafayona)	Final: Int. A-356 (Viñuela)	
A-404	De Coín a Churriana	29,57
Origen: Int. A-366/A-7059 (Coín)	Final: Int. A-7 (Churriana)	
A-405	De Gaucín a San Roque	51,11
Origen: Int. A-377/A-369 (Gaucín)	Final: int. A-7 (San Roque)	
A-406	De Morón de la Frontera a Sierra de Yeguas	66,29
Origen: Int. A-361 (Morón Frontera)	Final: Int. A-365 (Sierra de Yeguas)	
A-407	De Osuna a Fuentes de Andalucía	39,84
Origen: Int. A-351 (Osuna)	Final: Int. A-4 (Fuentes de Andalucía)	

RED AUTONÓMICA DE CARRETERAS DE ANDALUCÍA

RED INTERCOMARCAL

Matricula:	Denominación:	Longitud (Km):
Origen:	Final:	
A-408	De Puerto Real a A-381	17,57
Origen: Int. N-IV (Puerto Real)	Final: Int. A-381	
A-420	De Marmolejo a Cardeña	42,11
Origen: Int. A-4 (Marmolejo)	Final: Int. N-420 (Cardeña)	
A-421	De Villafranca de Córdoba a Villanueva de Córdoba	52,92
Origen: Int. A-4 (Villafranca de Córdoba)	Final: Int. A-423 (Villanueva de Córdoba)	
A-422	De Alcaracejos a Belalcázar por Hinojosa del Duque	41,44
Origen: Int. N-502 (Alcaracejos)	Final: Límite Región Extremadura	
A-423	De Alcaracejos a Pozoblanco	10,03
Origen: Int. N-502 (Alcaracejos)	Final: Int. A-435	
A-424	De Cardeña a Pozoblanco	46,76
Origen: Int. N-420 (Cardeña)	Final: Int. A-435	
A-430	De Villanueva del Duque a Peñarroya-Pueblonuevo	16,51
Origen: Int. A-422 (Villanueva del Duque)	Final: Int. A-449 (Cruce de Cuartanero)	
A-431	De Córdoba a Lora del Río	74,51
Origen: Córdoba	Final: Int. A-436/A-457/A-455 (Lora del Río)	
A-432	De Cantillana a Alanís	62,38
Origen: Int. SE-3101 (Cantillana)	Final: Int. A-433/A-447 (Alanís)	
A-433	De Alanís a Guadalcanal	19,90
Origen: Int. A-432/A-447 (Alanís)	Final: Límite Región Extremadura	
A-434	De Santa Olalla de Cala a Arroyomolinos de León	26,19
Origen: Int. N-630 (Santa Olalla de Cala)	Final: Límite Región Extremadura	
A-435	De Espiel a Torrecampo	45,12
Origen: Int. N-502	Final: Límite Región Castilla-La Mancha	
A-436	De Villaverde del Río a Lora del Río	36,66
Origen: Int. A-460 (Villaverde del Río)	Final: Int. A-431/A-455/A-457 (Lora del Río)	

RED AUTONÓMICA DE CARRETERAS DE ANDALUCÍA

RED INTERCOMARCAL

Matricula:	Denominación:	Longitud (Km):
Origen:	Final:	
A-440	De La Carlota a Palma del Río por Fuente Palmera	25,86
Origen: Int. A-445 (Fuencubierta)	Final: Int. ant. A-453 (Palma del Río)	
A-445	De Posadas a La Carlota	22,72
Origen: Int. A-431 (Posadas)	Final: Int. A-4 (La Carlota)	
A-447	De Fuenteobejuna a Alanís	57,58
Origen: Int. N-432 (Fuente Obejuna)	Final: Int. A-432/A-433 (Alanís)	
A-449	De Hinojosa del Duque a Peñarroya-Pueblonuevo	28,92
Origen: Int. A-422 (Hinojosa del Duque)	Final: Int. N-432 (Peñarroya-Pueblonuevo)	
A-451	De Osuna a Almargen	30,41
Origen: Int. A-92 (Osuna)	Final: Int. A-384 (Almargen)	
A-452	De Constantina a El Pedroso	12,16
Origen: Int. A-455 (Constantina)	Final: Int. A-432 (El Pedroso)	
A-453	De Palma del Río a Écija	29,56
Origen: Int. A-431 (Palma del Río)	Final: Int. N- IVa (Écija)	
A-455	De Cazalla de la Sierra a Lora del Río	47,18
Origen: Int. A-432 (Cazalla de la Sierra)	Final: Int. A-431 (Lora del Río)	
A-456	De Fuentes de Andalucía a Lora del Río	21,54
Origen: Int. A-4 (Fuentes de Andalucía)	Final: Int. A-457 (Lora del Río)	
A-457	De Carmona a Lora del Río	24,39
Origen: Int. A-4 (Carmona)	Final: Int. A-431 (Lora del Río)	
A-460	De Guillena a Villaverde del Río	22,21
Origen: Int. N-630 (Guillena)	Final: Int. A-436 (Villaverde del Río)	
A-462	De Villaverde del Río a Carmona	27,93
Origen: Int. A-436 (Villaverde del Río)	Final: Int. A-4 (Carmona)	
A-471	De El Torbiscal a Sanlúcar de Barrameda	63,08
Origen: Int. N-IV (El Torbiscal)	Final: Int. A-480 (Sanlúcar de Barrameda)	

RED AUTONÓMICA DE CARRETERAS DE ANDALUCÍA

RED INTERCOMARCAL

Matricula:	Denominación:	Longitud (Km):
Origen:	Final:	
A-472	De Sanlúcar la Mayor a San Juan del Puerto	60,87
Origen: Int.A-473 (Sanlúcar la Mayor)	Final: Int. A-494 (San Juan del Puerto)	
A-473	De Sanlúcar la Mayor a Aznalcázar	10,79
Origen: Int A-472 (Sanlúcar la Mayor)	Final: Int. A-474 (Aznalcázar)	
A-474	De Sevilla a Almonte por Pilas	48,01
Origen: Int. A-49 (Castilleja de la Cuesta)	Final: Int. A-483 (Almonte)	
A-475	De Calañas a Puebla de Guzmán	35,37
Origen: Int. A-496 (Calañas)	Final: Int. A-499 (Puebla de Guzman)	
A-476	De El Castillo de las Guardas a Minas de Riotinto	29,82
Origen: Int. N-433 (Castillo de las Guardas)	Final: Int. A-461 (Minas de Riotinto)	
A-477	De Gerena a Sanlúcar la Mayor	32,41
Origen: Int. N-630	Final: Int. A-472 (Sanlúcar la Mayor)	
A-478	De Zalamea la Real a Calañas	23,99
Origen: Int. N-435 (Zalamea la Real)	Final: Calañas	
A-479	De Arcena a Campofrío	18,54
Origen: Arcena	Final: Int. A-461 (Campofrio)	
A-480	De Chipiona a Jerez de la Frontera	26,98
Origen: Chipiona	Final: Int. N-IV (Jerez de la Frontera)	
A-481	De Chucena a Villamanrique de la Condesa	18,01
Origen: Int. A-472	Final: Villamanrique de la Condesa	
A-483	De Bollullos del Condado a Matalascañas	41,32
Origen: Int. A-49 (Bollullos del Condado)	Final: Int. A-494 (Matalascañas)	
A-486	De San Juan del Puerto a Bonares	15,76
Origen: Int. A-494 (San Juan del Puerto)	Final: Int. A-484 (Bonares)	
A-490	De San Bartolomé de la Torre a Villanueva de los Castillejos	15,91
Origen: Int. A-495 (San Bartolomé de la Torre)	Final: Int. A-499 (Villanueva de los Castillejos)	

RED AUTONÓMICA DE CARRETERAS DE ANDALUCÍA

RED INTERCOMARCAL

Matricula:	Denominación:	Longitud (Km):
Origen:	Final:	
A-491	De Chipiona a El Puerto de Santa María por Rota	29,93
Origen: Chipiona	Final: Int. A-4 (El Puerto de Santa María)	
A-492	De Huelva a la N-431 por Aljaraque	11,06
Origen: Int. A-497 (Corrales)	Final: Int. N-431	
A-494	De San Juan del Puerto a Matalascañas por Mazagón	53,57
Origen: Int. A-49 (San Juan del Puerto).	Final: Int. A-483 (Matalascañas)	
A-497	De Huelva a Punta Umbría	17,05
Origen: Int. N-441 (Huelva)	Final: Int. A-5050 (Punta Umbría)	
A-499	De Ayamonte a Puebla de Guzmán	46,67
Origen: Int. N-431 (Ayamonte)	Final: Int. A-475 (Puebla de Guzmán)	
TOTAL (Km):		4.406,80

RED COMPLEMENTARIA METROPOLITANA

Matricula:	Denominación:	Longitud (Km):
Origen:	Final:	
A-2000	DE JEREZ DE LA FRONTERA A TREBUJENA	20,08
Origen: INT. N-IV (JEREZ DE LA FRONTERA)	Final: TREBUJENA	
A-2001	DE EL PUERTO DE SANTA MARÍA A SANLÚCAR DE BARRAMEDA	19,18
Origen: EL PUERTO DE SANTA MARÍA	Final: SANLÚCAR DE BARRAMEDA	
A-2002	DE EL PUERTO DE SANTA MARÍA A JEREZ DE LA FRONTERA	10,66
Origen: INT. CA-31	Final: INT. A-2004	
A-2004	ACCESO A JEREZ DESDE LA A-381	4,18
Origen: ENLACE AP-4 (JEREZ DE LA FRONTERA)	Final: JEREZ DE LA FRONTERA	
A-2005	ACCESO A JEREZ DESDE LA A-382	1,95
Origen: ENLACE AP-4 (JEREZ DE LA FRONTERA NORTE)	Final: JEREZ DE LA FRONTERA	

RED AUTONÓMICA DE CARRETERAS DE ANDALUCÍA

RED COMPLEMENTARIA METROPOLITANA

Matricula:	Denominación:	Longitud (Km):
Origen:	Final:	
A-2075	DE A-491 A ROTA	4,65
Origen: INT. A-491	Final: INT. A-2076 (ROTA)	
A-2076	DE A-491 A ROTA POR LA COSTA	8,18
Origen: INT. A-491	Final: INT. A-2075 (ROTA)	
A-2077	DE A-491 A SANLÚCAR DE BARRAMEDA (CARRETERA DE MUNIVE)	9,52
Origen: INT. A-491	Final: SANLÚCAR DE BARRAMEDA	
A-2078	DE A-491 A A-480	11,08
Origen: INT. A-491	Final: INT. A-480	
A-2079	ACCESO AL PUERTO DEPORTIVO DE CHIPIONA	1,16
Origen: INT. A-480	Final: PUERTO DEPORTIVO DE CHIPIONA	
A-2100	DE CASTELLAR DE LA FRONTERA A A-7	12,96
Origen: INT. A-405 (CASTELLAR DE LA FRONTERA)	Final: INT. A-7 (SOTOGRADE)	
A-2101	DE A-405 A SAN MARTÍN DEL TESORILLO	9,02
Origen: INT. A-405	Final: INT. A-2102 (SAN MARTÍN DEL TESORILLO)	
A-2102	DE SAN MARTÍN DEL TESORILLO A A-7 POR SAN ENRIQUE	6,51
Origen: INT. A-2101 (SAN MARTÍN DEL TESORILLO)	Final: INT. A-7	
A-2103	DE A-2102 A A-7 POR GUADIARO	3,78
Origen: INT. A-2102	Final: INT. A-7	
	TOTAL (Km):	122,91

RED COMPLEMENTARIA

Matricula:	Denominación:	Longitud (Km):
Origen:	Final:	
A-2003	DE JEREZ DE LA FRONTERA A SAN JOSÉ DEL VALLE	29,06
Origen: JEREZ DE LA FRONTERA	Final: INT. A-2201 (SAN JOSÉ DEL VALLE)	

RED AUTONÓMICA DE CARRETERAS DE ANDALUCÍA

RED COMPLEMENTARIA

Matrícula:	Denominación:	Longitud (Km):
Origen:	Final:	
A-2200	DE JÉDULA A A-389	7,32
Origen: INT. A-382 (JÉDULA)	Final: INT. A-389	
A-2201	DE SAN JOSÉ DEL VALLE A ALGAR	20,22
Origen: INT. A-2003 (SAN JOSÉ DEL VALLE)	Final: ALGAR	
A-2225	DE A-396 A BENALUP-CASAS VIEJAS	9,88
Origen: INT. A-396	Final: INT. A-2228 (BENALUP-CASAS VIEJAS)	
A-2226	DE BENALUP-CASAS VIEJAS A A-381	22,39
Origen: INT. A-2228 (BENALUP-CASAS VIEJAS)	Final: INT. A-381	
A-2227	DE N-340 A ZAHARA DE LOS ATUNES	10,26
Origen: INT. N-340	Final: INT. A-2231 (ZAHARA DE LOS ATUNES)	
A-2228	DE A-396 A A-381 POR BENALUP-CASAS VIEJAS	31,39
Origen: INT. A-396	Final: INT. A-381 (ALCALÁ DE LOS GAZULES)	
A-2229	DE A-48 A VEJER DE LA FRONTERA	1,47
Origen: INT. A-2230	Final: VEJER DE LA FRONTERA	
A-2230	DE VEJER DE LA FRONTERA A LOS CAÑOS DE MECA	7,37
Origen: INT. A-48 (VEJER DE LA FRONTERA)	Final: INT. A-2233	
A-2231	DE BARBATE A ZAHARA DE LOS ATUNES	9,95
Origen: INT. A-314 (BARBATE)	Final: INT. A-2227 (ZAHARA DE LOS ATUNES)	
A-2232	DE N-340 A CONIL DE LA FRONTERA	2,10
Origen: INT. N-340	Final: INT. A-2233	
A-2233	DE CONIL DE LA FRONTERA A BARBATE	22,69
Origen: CONIL DE LA FRONTERA	Final: BARBATE	
A-2234	VARIANTE NORESTE DE MEDINA SIDONIA	5,71
Origen: INT A-381	Final: INT A-396	
A-2235	VARIANTE SURESTE DE MEDINA SIDONIA	4,18
Origen: INT A-390	Final: INT A-396	

RED AUTONÓMICA DE CARRETERAS DE ANDALUCÍA

RED COMPLEMENTARIA

Matricula:	Denominación:	Longitud (Km):
Origen:	Final:	
A-2236	DE A-381 A ALCALÁ DE LOS GAZULES	2,82
Origen: INT. A-381	Final: INT. A-2304 (ALCALÁ DE LOS GAZULES)	
A-2300	DE ALGODONALES A A-372 POR EMBALSE DE ZAHARA-EL GASTOR	24,69
Origen: INT A-384 (ALGODONALES)	Final: INT. A-372	
A-2302	DE GRAZALEMA A UBRIQUE	20,34
Origen: INT. A-372	Final: INT. A-373 (UBRIQUE)	
A-2304	DE UBRIQUE A ALCALÁ DE LOS GAZULES	46,34
Origen: INT. A-373	Final: INT. A-381 (ALCALÁ DE LOS GAZULES)	
A-2325	DE N-340 A PUNTA PALOMA	3,01
Origen: INT. N-340	Final: PUNTA PALOMA	
	TOTAL (Km):	281,19

RED COMPLEMENTARIA

RAMALES DE CONEXIÓN

Matricula:	Denominación:	Longitud (Km):
Origen:	Final:	
A-390R	DE A-390 A CHICLANA DE LA FRONTERA	1,12
Origen: INT. A-390	Final: CHICLANA DE LA FRONTERA	
	TOTAL (Km):	1,12

RED COMPLEMENTARIA

DE OTRAS PROVINCIAS

Matricula:	Denominación:	Longitud (Km):
Origen:	Final:	
A-7276	DE CUEVAS DEL BECERRO A A-384 POR ALCALÁ DEL VALLE	8,04
Origen: INT. A-367 (CUEVAS DEL BECERRO)	Final: ALCALÁ DEL VALLE	

RED AUTONÓMICA DE CARRETERAS DE ANDALUCÍA

RED COMPLEMENTARIA

DE OTRAS PROVINCIAS		Longitud (Km):
Matricula:	Denominación:	
Origen:	Final:	
A-8126	DE MORÓN DE LA FRONTERA A ALGODONALES	19,05
Origen: INT. A-361 (MORÓN DE LA FRONTERA) Final: INT A-384 (ALGODONALES)		
A-8127	DE MONTELLANO A CORIPE	2,53
Origen: INT. A-361 (MONTELLANO) Final: INT. A-8126 (CORIPE)		
A-8128	DE A-371 A MONTELLANO	1,04
Origen: INT. A-371 Final: INT. A-361 (MONTELLANO)		
TOTAL (Km):		30,66

RED PROVINCIAL

RED PROVINCIAL DE CARRETERAS DE ANDALUCÍA

DIPUTACIÓN PROVINCIAL DE CÁDIZ

Matricula:	Denominación:	Longitud (Km):
Origen:	Final:	
CA-3100	Las Tablas	4,08
Origen: Int. CA-3101	Final: Int. A-480 (Rotonda Enlace)	
CA-3101	El Barroso	13,05
Origen: Int. Variante Norte de Jerez	Final: Int. A-471	
CA-3102	Macharnudo	5,64
Origen: Int. CA-3103	Final: Int. CA-3101	
CA-3103	Morabita	17,73
Origen: Int. Variante Norte de Jerez	Final: Int. A-4, p.k. 619,20	
CA-3104	GUADALCAUCÍN - LAS MESAS	7,75
Origen: Int. con Guadalcaucín-La Azucarera	Final: Int. CA-4102 (Bda. La Inmaculada)	
CA-3105	A-382 - GUADALCACÍN	1,70
Origen: Int. A-382	Final: Guadalcaucín	
CA-3106	Acceso a Doña Blanca	3,00
Origen: Int. A-4 (Rotonda de Enlace)	Final: Int. A-2002	
CA-3107	Del Cinco al Cinco	1,71
Origen: Int. A-2003	Final: Int A-382 (Rotonda), p.k. 1,70	
CA-3108	Lomo Pardo	5,25
Origen: Int. A-2003	Final: Int. A-381 (Rotonda Enlace)	
CA-3109	El Portal	7,82
Origen: Int. A-2002	Final: Int. A-381 (Rotonda Enlace)	
CA-3110	La Ina I	20,75
Origen: Int. A-381 (Rotonda Enlace)	Final: Int. A-2003	
CA-3111	Cuartillos - San Isidro del Guadalete	5,28
Origen: Final Casco Urbano de Cuartillos	Final: Final Casco San Isidro del Guadalete	

RED PROVINCIAL DE CARRETERAS DE ANDALUCÍA

DIPUTACIÓN PROVINCIAL DE CÁDIZ

Matricula:	Denominación:	Longitud (Km):
Origen:	Final:	
CA-3112	CA-3110 - La Barca de La Florida	5,75
Origen: Int. CA-3110, p.k. 8,5	Final: Final Casco Urbano La Barca (puente)	
CA-3113	Puerto Real - La Ina I	17,90
Origen: Int. A-4 (Rotonda de Enlace)	Final: Int. CA-3108 / CA-3110	
CA-3200	El Pedroso II	10,49
Origen: Int. A-381	Final: Final Casco Urbano Paterna	
CA-3201	Acceso a Miramundo	4,60
Origen: Int. A-408	Final: Acceso Miramundo	
CA-3202	Acceso a Hospital por Venta Teresa	0,85
Origen: Int. A-4 (Rotonda de Enlace)	Final: Entrada Hospital	
CA-3203	Sanatorio	0,38
Origen: Int. Antigua N-IV	Final: Puerta Acceso Hospital	
CA-3204	La Chacona	1,70
Origen: Int. CA-3205	Final: Poblado de La Chacona (Final Pavimento)	
CA-3205	Marquesado	10,21
Origen: Int. Antigua N-IV	Final: Final Casco Urbano Chiclana	
CA-3206	Pago del Humo	18,83
Origen: Int. Antigua N-IV	Final: Final Casco Urbano Naveros	
CA-3207	Barrio Nuevo	3,35
Origen: Int. N-340	Final: Int A-48 (Rotonda enlace)	
CA-3208	Pago del Zorro	4,40
Origen: Int. Camino Forestal de Roche	Final: Final Casco Urbano Conil (Rotonda Camping)	

RED PROVINCIAL DE CARRETERAS DE ANDALUCÍA

DIPUTACIÓN PROVINCIAL DE CÁDIZ

Matricula:	Denominación:	Longitud (Km):
Origen:	Final:	
CA-3400	Santa Teresa	1,65
Origen: Int A-2076	Final: Final Casco Urbano Rota	
CA-4100	De CA-3104 a Nueva Jarilla	4,25
Origen: Int. CA-3104	Final: Int. CA-4101	
CA-4101	CA-4102 - Nueva Jarilla	2,50
Origen: Int. CA-4102	Final: Final Casco Urbano Nueva Jarilla	
CA-4102	Las Mesas	21,01
Origen: Int. antigua A-382 (SM30)	Final: L.P. Sevilla, final SE-6201	
CA-4103	TORRE MELGAREJO - ESTRELLA DEL MARQUÉS	4,25
Origen: Int. Acceso Montecastillo	Final: Int A-2003, p.k. 5,70	
CA-4104	Majarromaque	8,61
Origen: Final Casco Urbano La Barca de la Florida (obra de fábrica)	Final: Int. A-2200	
CA-4105	La Ina II	8,65
Origen: Int. A-2003	Final: Int. A-389	
CA-4106	El Torno - La Barca de la Florida	5,35
Origen: Final Casco Urbano El Torno	Final: Final Casco Urbano La Barca	
CA-4107	Torredera a Paterna	12,00
Origen: Final Casco Urbano Torredera	Final: Final Casco Urbano Paterna	
CA-4108	San Isidro del Guadalete - El Torno	2,62
Origen: Final Casco Urbano de San Isidro del Guadalete	Final: Final Casco Urbano El Torno	
CA-4200	La Muela	6,15
Origen: Int. N-340, p.k. 27,90	Final: Int. N-340	

RED PROVINCIAL DE CARRETERAS DE ANDALUCÍA

DIPUTACIÓN PROVINCIAL DE CÁDIZ

Matricula:	Denominación:	Longitud (Km):
Origen:	Final:	
CA-4201	La Florida	4,85
Origen: Final Casco Urbano Conil (La Lobita)	Final: Int. A-48 (Rotonda enlace)	
CA-4202	ESPIGÓN DE CONIL	4,15
Origen: CA-3208	Final: Int. Camino Faro	
CA-5100	Gibalbin - El Cuervo	11,90
Origen: Int. CA-4102, p.k. 14,80	Final: Final Casco Urbano El Cuervo	
CA-5101	Arcos - Granadilla	12,45
Origen: Final Casco Urbano Arcos	Final: CA-4102	
CA-5102	Las Palomas	18,40
Origen: Int. CA-5200	Final: Int. A-2304	
CA-5200	Pajarete	16,00
Origen: Int. CA-6200	Final: Final Casco Urbano San José del Valle	
CA-5201	Naveros	18,70
Origen: Int. A-396, p.k. 80,00	Final: Int. A-390	
CA-5202	Duarte	1,70
Origen: Int. N-340	Final: Acceso Militar Polígono Sierra de Retín	
CA-5203	San Miguel	2,35
Origen: Int. A-314	Final: Final Casco Urbano Vejer	
CA-6100	Espera - Las Cabezas	7,21
Origen: Int. A-393, p.k. 6,60	Final: L.P. Sevilla, final SE-5207	
CA-6101	Nacimiento	8,43
Origen: Int. CA-6102, p.k. 0,10	Final: Int. A-371, p.k. 24,30	
CA-6102	Bornos - Espera	9,00
Origen: Int. A-384, p.k. 10,40	Final: Final Casco Urbano Espera	

RED PROVINCIAL DE CARRETERAS DE ANDALUCÍA

DIPUTACIÓN PROVINCIAL DE CÁDIZ

Matricula:	Denominación:	Longitud (Km):
Origen:	Final:	
CA-6103	Arcos - Pantano	16,02
Origen: Final Casco Urbano Arcos	Final: Int. A-2201	
CA-6104	Arcos - Algar	16,75
Origen: Int. CA-6103	Final: Final Casco Urbano Algar (cruce piscina)	
CA-6105	Alberite	15,47
Origen: Int. A-372, p.k. 7,70	Final: Int. A-373, p.k. 4,90	
CA-6106	La Perdiz	9,92
Origen: Int. CA-6104	Final: Int. A-372, p.k. 11,20	
CA-6107	Algar - El Bosque	16,90
Origen: Final Casco Urbano Algar	Final: Int. A-372, p.k. 26,10	
CA-6108	Algar (A-2201) - Puerto Galis	12,90
Origen: Algar (A-2201)	Final: Puerto Galis	
CA-6200	ALCALÁ - PATERNA	15,50
Origen: Int. A-2304	Final: Final Casco Urbano Paterna	
CA-6201	ALCALÁ - PATRITE	4,93
Origen: Int. A-2304	Final: Final tramo pavimentado	
CA-6202	Acceso a El Almarchal	1,80
Origen: Int. A-2227, p.k. 6,30	Final: Final Casco Urbano El Amarchal (Obra de fábrica)	
CA-7100	San Bernardino	6,34
Origen: Int. A-371, p.k. 16,3	Final: Int. A-393, p.k. 5,60	
CA-7101	ESTACIÓN DE VILLAMARTÍN	9,45
Origen: Int. A-371, p.k. 29,55	Final: L.P. Sevilla	

RED PROVINCIAL DE CARRETERAS DE ANDALUCÍA

DIPUTACIÓN PROVINCIAL DE CÁDIZ

Matricula:	Denominación:	Longitud (Km):
Origen:	Final:	
CA-7102	Accesos Coto de Bornos	3,00
Origen: Int. A-384, p.k. 14,50	Final: Int. A-384, p.k. 15,90	
CA-7103	Acceso a Prado del Rey	3,00
Origen: Int. A-372, p.k. 23,10	Final: Final Casco Urbano Prado del Rey	
CA-7200	FACINAS - EMBALSE DE ALMODÓVAR	6,35
Origen: Int. N-340, p.k. 65,70	Final: Int. Acceso Presa Almodóvar	
CA-7201	Acceso a Facinas	1,57
Origen: Int. N-340, p.k. 67,00	Final: Final Casco Urbano Facinas	
CA-8100	Puerto Serrano	4,00
Origen: Int. A-384, p.k. 27,50	Final: Int. A-375, p.k. 41,60	
CA-8101	SARRACÍN	8,59
Origen: Int. A-384, p.k. 27,50	Final: Int. A-373, p.k. 4,40	
CA-8102	Prado del Rey - Zahara	16,99
Origen: Int. A-373	Final: Int. CA-9104	
CA-8103	Benamahoma	0,50
Origen: Int. A-372, p.k. 33,68	Final: Final Casco Urbano Benamahoma	
CA-8104	La Albuera	3,60
Origen: Final Casco Urbano Ubrique (puente)	Final: Embalse de los Hurones	
CA-8105	Acceso a Los Hurones	4,85
Origen: Int. A-373	Final: Embalse Los Hurones	
CA-8200	SAN PABLO - SAN MARTÍN	23,76
Origen: Int. A-405, p.k. 54,30	Final: Final Casco Urbano San Martín	
CA-8201	Jimena - Puerto de Galis	29,50
Origen: Int. A-405, p.k. 58,50	Final: Puerto de Galis. Int. A-2304	

RED PROVINCIAL DE CARRETERAS DE ANDALUCÍA

DIPUTACIÓN PROVINCIAL DE CÁDIZ

Matricula:	Denominación:	Longitud (Km):
Origen:	Final:	
CA-8202	Bolonia	9,15
Origen: Int. N-340, p.k. 70,30	Final: Acceso Zona Militar Punta Camarinal	
CA-9100	Madrigueras	3,52
Origen: Int. A-384, p.k. 38,40	Final: Int. Camino Agrícola Escuela Madrigueras	
CA-9101	Olvera - Coripe	15,05
Origen: Int. A-384 , p.k. 59,60	Final: Int. A-8126	
CA-9102	De la A-384 a Olvera	2,35
Origen: Int. A-384, p.k. 61,95	Final: Final Casco Urbano Olvera	
CA-9104	De Grazalema a Zahara	15,65
Origen: Int. A-372 (Grazalema)	Final: Int. A-2300 (Zahara)	
CA-9105	Del Arco	1,23
Origen: Int. A-2300	Final: Final Casco Urbano Algodonales	
CA-9106	A-384 - Torre-Alháquime	3,73
Origen: Int. Acceso Este a Olvera	Final: Final CA-9120 (Setenil-Torre Alhámique)	
CA-9107	Lora	8,90
Origen: Int. A-384, p.k. 78,70	Final: Final Casco Urbano Alcalá del Valle	
CA-9108	Romaila	2,07
Origen: Int. CA-9106	Final: Int. A-384, p.k. 69,70	
CA-9109	Algodonales - Olvera	15,80
Origen: Int. A-374, p.k. 2,05	Final: Int. A-384, p.k. 66,00	
CA-9110	CA-9109-El Gastor	3,80
Origen: Int. CA-9109	Final: Final Casco Urbano El Gastor	

RED PROVINCIAL DE CARRETERAS DE ANDALUCÍA

DIPUTACIÓN PROVINCIAL DE CÁDIZ

Matricula:	Denominación:	Longitud (Km):
Origen:	Final:	
CA-9111	Carril del Duende	1,10
Origen: Int. CA-9109	Final: Int. CA-9113, p.k. 4,40	
CA-9112	Arroyo Molinos	1,90
Origen: Int. CA-9104	Final: Int. Carretera Embalse Zahara	
CA-9113	El Gastor - Setenil	19,10
Origen: Final Casco Urbano El Gastor	Final: Int. CA-9121	
CA-9114	Ventas Nuevas	3,90
Origen: Int. A-374, p.k. 6,50	Final: Final Casco Urbano El Gastor	
CA-9115	Cañete	8,67
Origen: Int. CA-9119 (Acceso Alcalá del Valle desde Setenil)	Final: L.P. Málaga	
CA-9118	Acceso a Setenil	1,30
Origen: Int. CA-9120, p.k. 1,40	Final: Final Casco Urbano Setenil	
CA-9119	Acceso Alcalá del Valle desde A-7276	2,35
Origen: Int. A-7276 (Rotonda)	Final: Int. CA-9115	
CA-9120	SETENIL - TORRE-ALHÁQUIME	8,87
Origen: Int. CA-9113	Final: Final CA-9106	
CA-9121	Setenil - A-7276	2,70
Origen: Final Casco Urbano Setenil	Final: Int. A-7276 (Rotonda)	
CA-9122	Puerto del Monte	4,38
Origen: Int. CA-9121	Final: L.P. Málaga	
CA-9123	Gaidovar	8,75
Origen: Int. A-372	Final: Int. Carretera Embalse Zahara	

RED PROVINCIAL DE CARRETERAS DE ANDALUCÍA

DIPUTACIÓN PROVINCIAL DE CÁDIZ

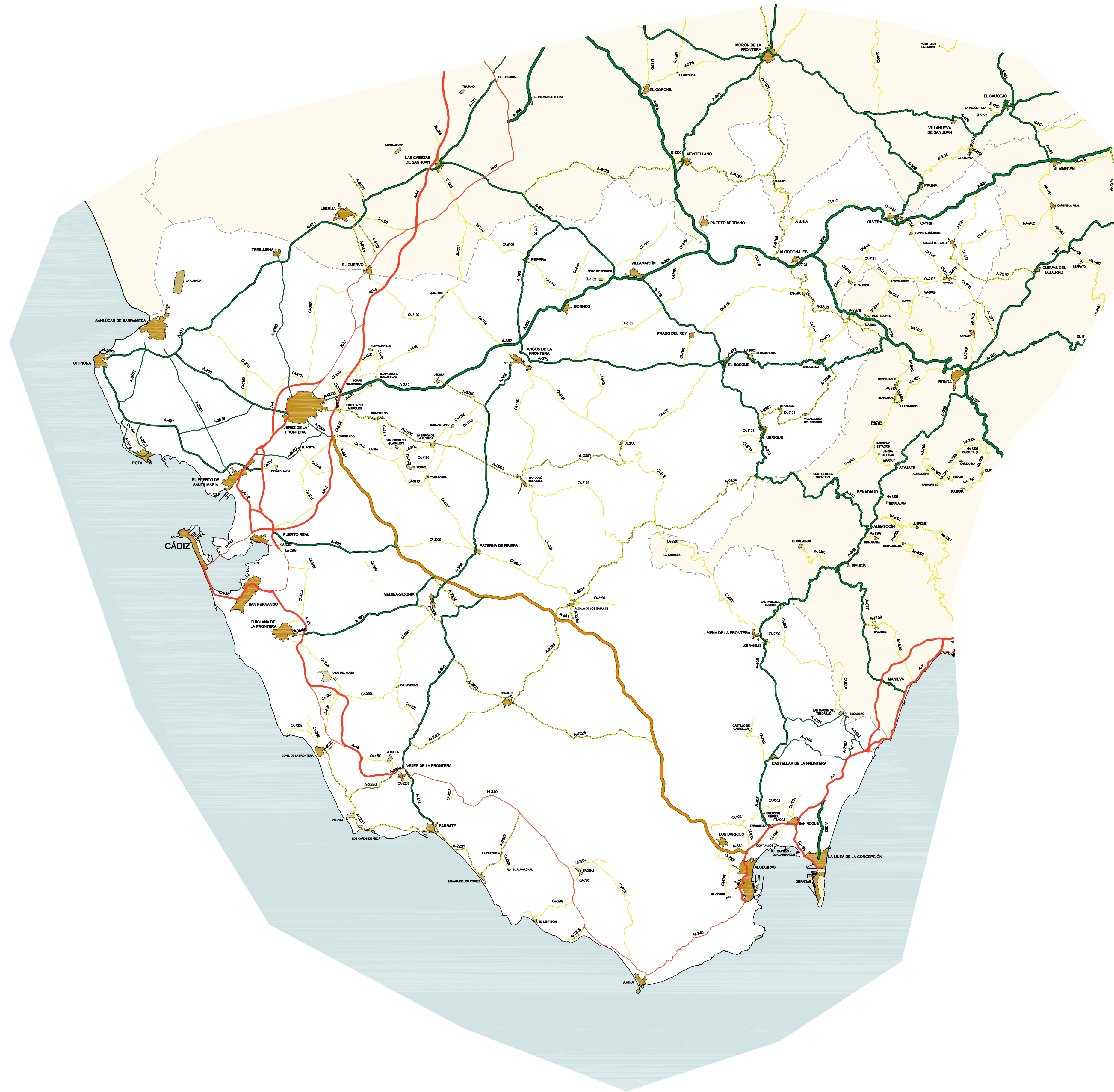
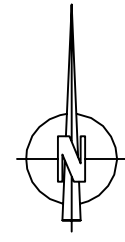
Matricula:	Denominación:	Longitud (Km):
Origen:	Final:	
CA-9124	Acceso a Benaocaz	0,45
Origen: Int. A-2302	Final: Final Casco Urbano Benaocaz	
CA-9200	CA-8200 - Los Ángeles	2,55
Origen: Int. CA-8200	Final: Final Casco Urbano Los Angeles	
CA-9201	Almoraima - Castellar	9,81
Origen: Int. A-405, p.k. 80,30	Final: Int. Acceso La Boyal	
CA-9202	Fuente Maria España	3,11
Origen: Final Casco Urbano San Roque	Final: Final Pavimento MBC (Cortijo Albalate)	
CA-9203	Molino de Fuego	6,59
Origen: Int. A-405, p.k. 86,80	Final: Int. CA-9202	
CA-9204	Margaritas - San Roque	0,70
Origen: Final Casco Urbano San Roque	Final: Int. CA-9203, p.k. 5,85	
CA-9205	Guadarranque - 119	2,97
Origen: Int. Via de Servicio A-7	Final: Final Casco Urbano Barriada Carteya (Rotonda)	
CA-9206	Puente Romano - CA-9207	3,13
Origen: Int. Los Cortijillos-Est. Los Barrios, p.k. 1,00	Final: Int. CA-9207, p.k. 6,12	
CA-9207	Los Barrios - Estación de San Roque	11,25
Origen: Int. Acceso a Los Barrios desde A-381(p.k. 86+850)	Final: Int. A-405, pk. 86,80	
CA-9208	El Cobre	4,80
Origen: Int. CA-9209	Final: Final Casco Urbano Bda. El Cobre (puente)	
CA-9209	Algeciras - Los Barrios	4,11
Origen: Final Casco Urbano Algeciras	Final: Final Casco Urbano Los Barrios	

RED PROVINCIAL DE CARRETERAS DE ANDALUCÍA

DIPUTACIÓN PROVINCIAL DE CÁDIZ

Matricula:	Denominación:	Longitud (Km):
Origen:	Final:	
CA-9210	Santuario	16,85
Origen: Int. N-340, p.k. 81,40	Final: Int. CA-7200	
		TOTAL (Km): 806,68

MAPA PROVINCIAL DE LA RED DE CARRETERAS DE ANDALUCÍA



Red de Carreteras del Estado	—
Red de Carreteras de Andalucía	—
Red Autonómica	—
Red Básica	—
Estructurante de Articulación	—
Red Intercomarcal	—
Red Complementaria Metropolitana	—
Red Complementaria	—
Red Provincial	—

